



АДМИНИСТРАЦИЯ ГОРОДА ПЕРМИ
ДЕПАРТАМЕНТ ЗЕМЕЛЬНЫХ ОТНОШЕНИЙ

РЕШЕНИЕ

о размещении объектов № 962 от 19.07.2018

г. Пермь, ул. Сибирская, 15

Департамент земельных отношений Администрации города Перми в соответствии с пунктом 3 ст. 39.36 Земельного кодекса Российской Федерации, Положением о порядке и условиях размещения объектов на землях или земельных участках, находящихся в государственной или муниципальной собственности, на территории Пермского края без предоставления земельных участков и установления сервитутов, утвержденным постановлением Правительства Пермского края от 22.07.2015 № 478-п

разрешает ООО «ТелексСтрой» (ИНН 5904147581, ОГРН 1065904119820, место нахождения: 614064, г. Пермь, ул. Героев Хасана, д. 44)

способ размещения объекта: подземный

размещение объекта линейно-кабельные сооружения связи, для размещения которых не требуется разрешения на строительство

на землях: государственная собственность на которые не разграничена

на срок 1 год

местоположение: г. Пермь, Свердловский район, ул. Героев Хасана

Территория, согласно схеме, расположена в зонах с особым условием использования территории: охранные зоны объектов электросетевого хозяйства, охранные зоны коммунальных тепловых сетей, охранный зона линий и сооружений связи, приаэродромная территория аэродрома аэропорта Большое Савино.

ООО «ТелексСтрой»:

1. соблюдать порядок использования земельных участков, установленный постановлением Правительства Российской Федерации от 24.02.2009 № 160 «О порядке установления охранных зон объектов электросетевого хозяйства и особых условий использования земельных участков, расположенных в границах таких зон»;
2. соблюдать типовые правила охраны коммунальных тепловых сетей, утвержденные Приказом Министерства архитектуры, строительства и жилищно-коммунального хозяйства Российской Федерации от 17.08.1992 № 197 «О типовых правилах охраны коммунальных тепловых сетей»;
3. соблюдать правила охранных зон кабельной линии связи, установленные постановлением Правительства РФ от 09.06.1995 № 578 «Об утверждении Правил охраны линий и сооружений связи Российской Федерации»;
4. соблюдать правила охранных зон воздушного пространства, установленные постановлением Правительства Российской Федерации от 11.03.2010 № 138

«Об утверждении Федеральных правил использования воздушного пространства Российской Федерации»;

5. в соответствии с пунктом 7(2) Положения о порядке и условиях размещения объектов на землях или земельных участках, находящихся в государственной или муниципальной собственности, на территории Пермского края без предоставления земельных участков и установления сервитутов, утвержденного постановлением Правительства Пермского края от 22.07.2015 № 478-п, представить в департамент земельных отношений администрации города Перми в течение 1 месяца с момента размещения объектов материалы контрольной геодезической съемки размещенных объектов на бумажном и электронном носителях на безвозмездной основе.

В соответствии со статьей 20¹ Закона Пермского края от 14.09.2011 № 805-ПК «О градостроительной деятельности в Пермском крае» ООО «ТелексСтрой»:

1. Не позднее чем за 10 рабочих дней до начала строительства и реконструкции безвозмездно передает в департамент градостроительства и архитектуры администрации города Перми один экземпляр копий разделов проектной документации, предусмотренных пунктом 1 части 12 статьи 48 Градостроительного кодекса Российской Федерации;
2. В течение 10 рабочих дней после окончания работ по строительству, реконструкции безвозмездно передает в департамент градостроительства и архитектуры администрации города Перми схему, отображающую расположение объекта и сетей инженерно-технического обеспечения, подписанную застройщиком (техническим заказчиком).

Приложение: Схема предполагаемых к использованию земель или части земельного участка (на 9 л. в 1 экз.).

Заместитель начальника отдела
предоставления земельных участков



Н.М. Санникова

Схема предполагаемых к использованию земель или части земельного участка

Объект: волоконно-оптическая линия связи с протяжкой подземного оптического кабеля с подключением к сетям инженерно-технического присоединения: распределительная стоечная коробка КРС-96-FC/УРС ПАО «ВЫМПЕЛКОМ», смотровое устройство б/н у здания по ул Героев Хасана, 53 в г. Перми.

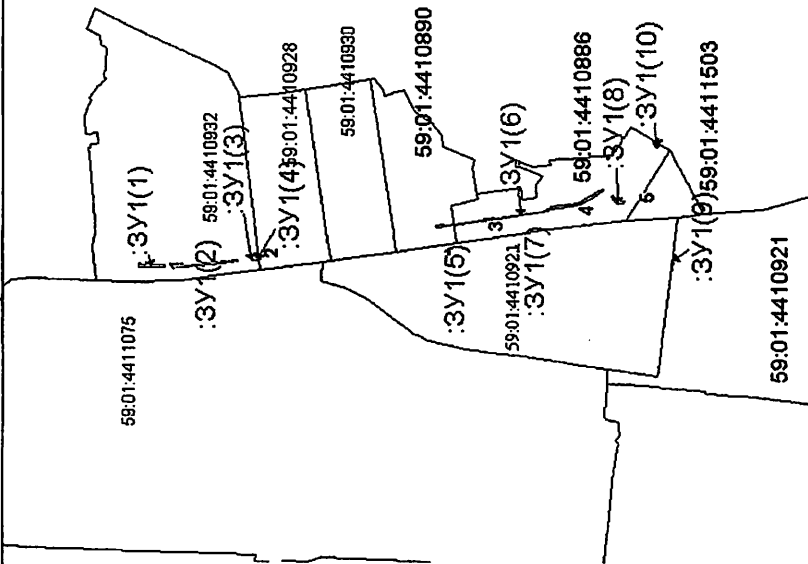
Местоположение: Пермский край, г Пермь, р-н Свердловский, ул Героев Хасана

Площадь земель или части земельного участка, кв.м.: 3657

Вид разрешенного использования: объект связи.


Целевое использование: размещение линейно-кабельного сооружения связи, для размещения которого не требуется разрешения на строительство

Схематичное изображение ВОЛС

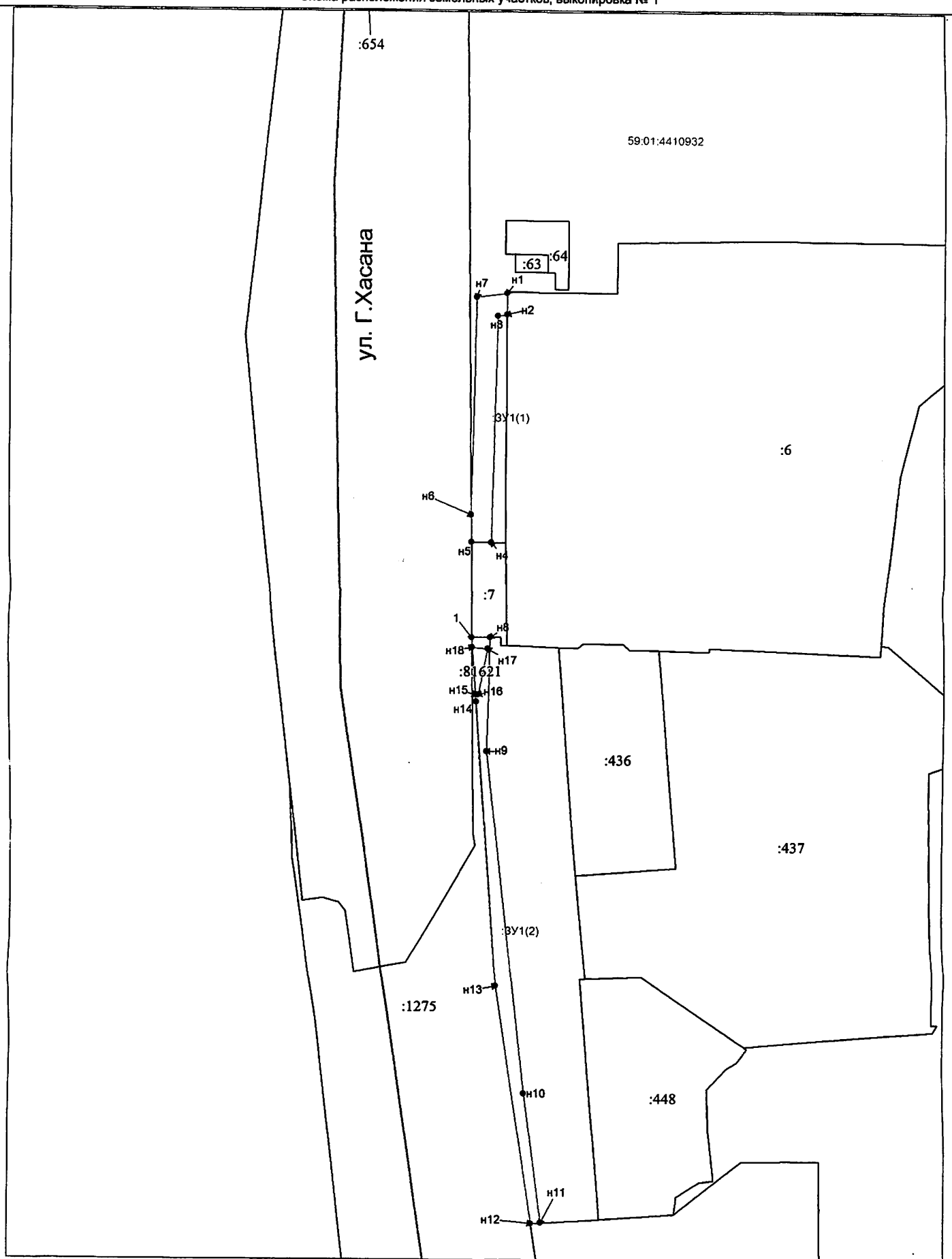


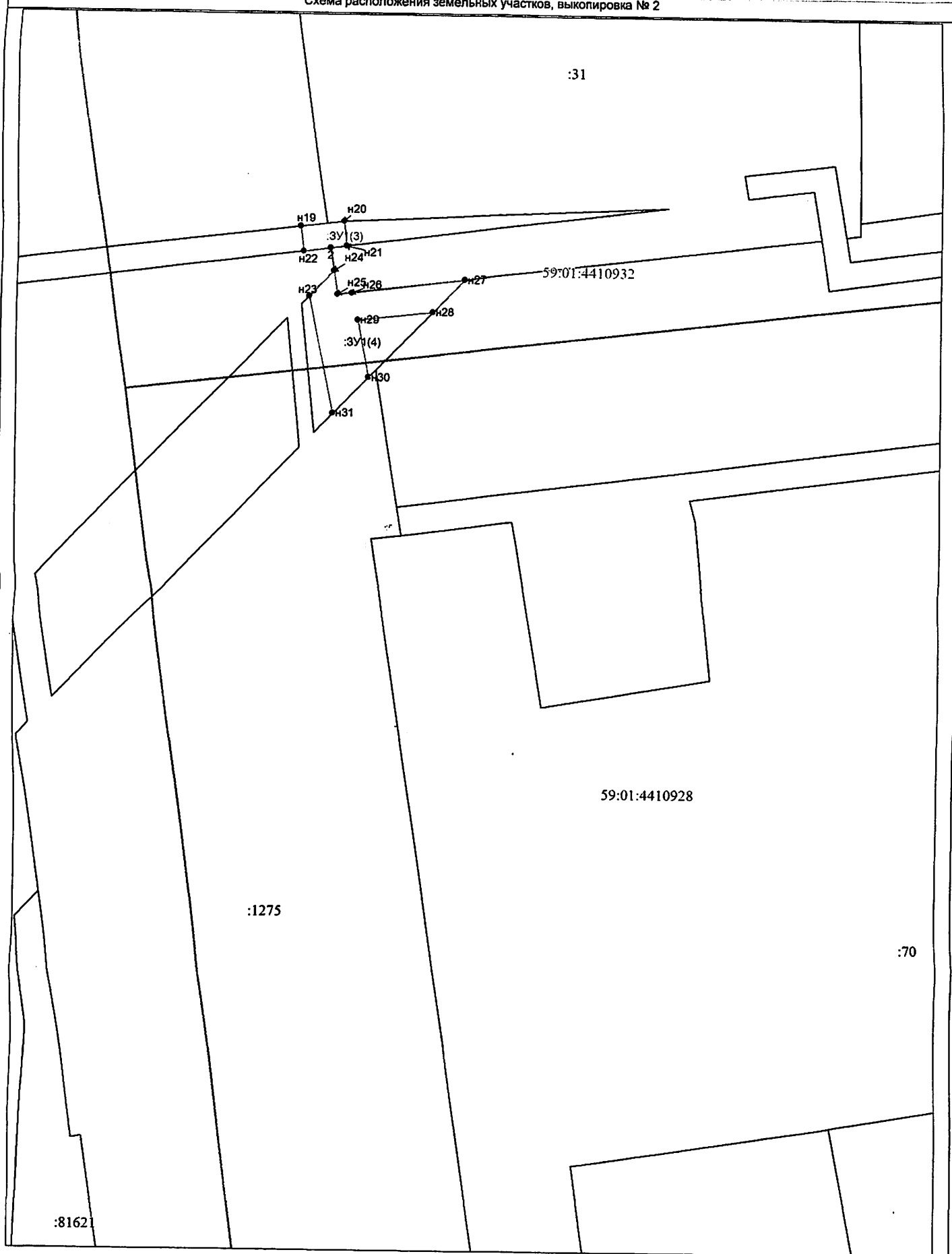
Условные обозначения

- граница кадастрового квартала
- проектируемый контур участка
- поворотная точка границы участка
- 1 порядковый номер поворотной точки границы участка
- н1 надпись номера вновь образованной точки
- граница земельного участка, включенная в ГКН
- :12 кадастровый номер земельного участка
- :ЗУ1 условный номер сооружения
- 59:32:3960006 номер кадастрового квартала

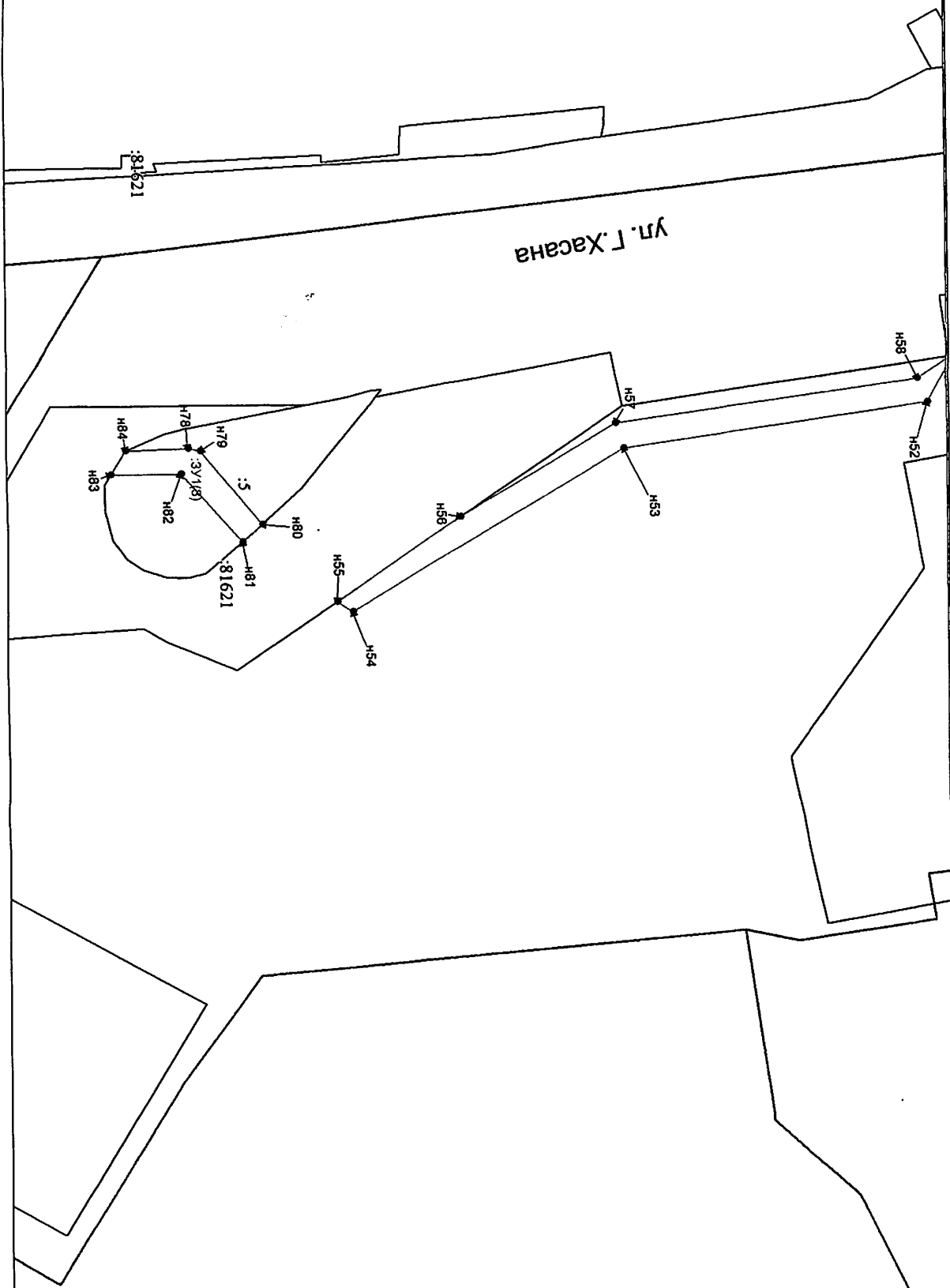


Заявитель: ООО «ТелексСтрой»
в лице директора Беляевой Е.Н.









Условные обозначения представлены на 1 листе

Сведения об образуемых земельных участках

1. Сведения о характерных точках границ образуемых земельных участков

Обозначение земельного участка :ЗУ1

Зона N -

Обозначение характерных точек границ	Координаты, м		Средняя квадратическая погрешность положения характерной точки (Mt), м	Описание закрепления точки
	X	Y		
1	2	3	4	5
:ЗУ1(1)				
н1	514365.70	2232906.30	-	-
н2	514359.65	2232906.30	-	-
н3	514359.35	2232903.85	-	-
н4	514295.90	2232902.15	-	-
н5	514296.05	2232896.65	-	-
н6	514303.70	2232896.55	-	-
н7	514364.65	2232898.00	-	-
н1	514365.70	2232906.30	-	-
:ЗУ1(2)				
1	514269.10	2232896.90	-	-
н8	514269.15	2232902.00	-	-
н9	514237.30	2232901.10	-	-
н10	514141.35	2232911.55	-	-
н11	514105.35	2232916.30	-	-
н12	514105.15	2232913.60	-	-
н13	514171.60	2232903.70	-	-
н14	514251.10	2232898.15	-	-
н15	514253.10	2232898.00	-	-
н16	514253.10	2232898.75	-	-
н17	514265.90	2232901.45	-	-
н18	514266.40	2232897.10	-	-
1	514269.10	2232896.90	-	-
:ЗУ1(3)				
н19	514068.90	2232915.15	-	-
н20	514069.65	2232921.20	-	-
н21	514066.15	2232921.60	-	-
2	514065.85	2232919.40	-	-
н22	514065.35	2232915.60	-	-
н19	514068.90	2232915.15	-	-
:ЗУ1(4)				
н23	514059.00	2232916.45	-	-
н24	514062.60	2232919.90	-	-
н25	514059.30	2232920.40	-	-
н26	514059.50	2232922.45	-	-
н27	514061.50	2232938.25	-	-
н28	514056.90	2232933.75	-	-
н29	514055.70	2232923.30	-	-
н30	514047.60	2232924.85	-	-
н31	514042.50	2232919.90	-	-
н23	514059.00	2232916.45	-	-
:ЗУ1(5)				
н32	513555.40	2232938.95	-	-
н33	513558.85	2232938.50	-	-
н34	513559.20	2232942.30	-	-
н35	513551.80	2232943.40	-	-

н36	513551.45	2232939.30	-	-
н37	513552.80	2232939.20	-	-
н38	513552.80	2232938.65	-	-
н39	513552.60	2232933.85	-	-
н40	513554.30	2232933.65	-	-
н32	513555.40	2232938.95	-	-
:3Y1(6)				
н41	513587.25	2233008.80	-	-
н42	513569.25	2233011.75	-	-
н43	513560.05	2233010.60	-	-
н44	513525.15	2233015.90	-	-
н45	513489.20	2233021.70	-	-
н46	513468.75	2233024.65	-	-
н47	513463.05	2233026.50	-	-
н48	513424.05	2233032.15	-	-
н49	513404.65	2233035.00	-	-
н50	513379.10	2233038.40	-	-
н51	513294.75	2233050.90	-	-
н52	513289.40	2233060.10	-	-
н53	513216.60	2233070.80	-	-
н54	513151.35	2233109.65	-	-
н55	513147.60	2233107.20	-	-
н56	513177.35	2233087.05	-	-
н57	513214.70	2233064.75	-	-
н58	513287.15	2233054.35	-	-
н59	513294.60	2233049.30	-	-
н60	513348.50	2233040.30	-	-
н61	513352.45	2233039.65	-	-
н62	513381.95	2233034.95	-	-
н63	513423.70	2233028.75	-	-
н64	513427.70	2233028.15	-	-
н65	513488.90	2233018.95	-	-
н66	513540.85	2233011.20	-	-
н67	513549.75	2233009.90	-	-
н68	513551.45	2233009.65	-	-
н69	513553.70	2233009.35	-	-
н70	513583.50	2233005.10	-	-
н71	513587.45	2233004.55	-	-
н72	513587.55	2233005.75	-	-
н73	513587.05	2233007.30	-	-
н41	513587.25	2233008.80	-	-
:3Y1(7)				
н74	513376.55	2232943.95	-	-
н75	513378.10	2232959.55	-	-
н76	513370.75	2232960.70	-	-
н77	513369.30	2232944.30	-	-
н74	513376.55	2232943.95	-	-
:3Y1(8)				
н78	513112.05	2233070.30	-	-
н79	513114.95	2233070.85	-	-
н80	513129.75	2233088.55	-	-
н81	513124.85	2233092.80	-	-
н82	513110.45	2233076.35	-	-
н83	513093.80	2233076.50	-	-
н84	513097.30	2233070.80	-	-
н78	513112.05	2233070.30	-	-

:3У1(9)				
н85	512971.75	2232911.45	-	-
н86	512968.95	2232932.00	-	-
н87	512963.40	2232931.20	-	-
н88	512966.00	2232910.60	-	-
н85	512971.75	2232911.45	-	-
:3У1(10)				
н89	513008.95	2233219.25	-	-
н90	513014.00	2233222.45	-	-
н91	513022.75	2233228.00	-	-
н92	513015.80	2233240.15	-	-
н93	513011.75	2233247.30	-	-
н94	513000.00	2233240.85	-	-
н95	513003.10	2233235.40	-	-
н96	513009.25	2233238.85	-	-
н97	513010.20	2233237.15	-	-
н98	513014.25	2233229.75	-	-
н99	513010.90	2233227.75	-	-
н100	513005.70	2233224.70	-	-
н89	513008.95	2233219.25	-	-
- Площадь земельного участка ± величина погрешности определения площади ($P \pm \Delta P$), м²		3657 ± 0		
		(1) 419.92 ± 0		
		(2) 523.27 ± 0		
		(3) 21.59 ± 0		
		(4) 145.14 ± 0		
		(5) 40.78 ± 0		
		(6) 1769.30 ± 0		
		(7) 117.93 ± 0		
		(8) 252.05 ± 0		
		(9) 118.48 ± 0		
		(10) 248.96 ± 0		

Описание границ смежных земельных участков

Точки н90-н92, н97-н99, н85-н85, н32-н32, н74-н74, н1-н1, н8-н8, н24-н24 – земли государственной или муниципальной собственности

Точки н99-н90- земельный участок 59:01:0000000:45206, статус «Временный», сведения о правах в ЕГРН отсутствуют, находится в распоряжении органа местного самоуправления

Точки н92-н97- земельный участок 59:01:4410884:20, граница земельного участка не установлена в соответствии с требованиями земельного законодательства, неразграниченные земли государственной или муниципальной собственности, находится в распоряжении органа местного самоуправления

Точки н78-н78- земельный участок 59:01:4410886:5, неразграниченные земли государственной или муниципальной собственности, находится в распоряжении органа местного самоуправления

Точки н19-н19- земельный участок 59:01:4410932:49, неразграниченные земли государственной или муниципальной собственности, находится в распоряжении органа местного самоуправления